

PODER LEGISLATIVO



PROVINCIA DE TIERRA DEL FUEGO,
ANTÁRTIDA E ISLAS DEL ATLÁNTICO SUR
REPÚBLICA ARGENTINA

Res. 189

LEGISLADORES

Nº **293**

PERÍODO LEGISLATIVO **2014**

EXTRACTO P.E.P. NOTA Nº 173/14 ADJUNTANDO DECRETO PROVINCIAL Nº1497/14, POR EL CUAL SE RATIFICA EL CONVENIO, REGISTRADO BAJO EL Nº16675, REFERENTE A LA IMPLEMENTACIÓN DE PLANES DE MANEJO Y CONSERVACIÓN DE LOS BOSQUES NATIVOS, SUSCRITO ENTRE LA SECRETARÍA DE AMBIENTE Y DESARROLLO SUSTENTABLE DE LA JEFATURA DE GABINETE DE MINISTROS Y LA SECRETARÍA DE DESARROLLO SUSTENTABLE Y AMBIENTE DE LA PROVINCIA DE TIERRA DEL FUEGO.

Entró en la Sesión de: **21 AGO 2014**

Girado a la Comisión Nº: **P/R** **Ap.**


Orden del día Nº: _____

**LA LEGISLATURA DE LA PROVINCIA DE TIERRA DEL FUEGO,
ANTÁRTIDA E ISLAS DEL ATLÁNTICO SUR**

RESUELVE:

Artículo 1º.- Aprobar en todos sus términos el Convenio y sus Anexos, registrado bajo el N° 16.675, referente a los Planes de Manejo y Conservación de Bosques Nativos, celebrado el día 28 de octubre de 2013, entre la Provincia de Tierra del Fuego, Antártida e Islas del Atlántico Sur y la Secretaría de Ambiente y Desarrollo Sustentable de la Jefatura de Gabinete de Ministros de la Nación; ratificado mediante Decreto provincial N° 1497/14.

Artículo 2º.- Regístrese, comuníquese y archívese.


Handwritten signature and initials in black ink, consisting of a stylized 'S' and a large signature.

**LA LEGISLATURA DE LA PROVINCIA DE TIERRA DEL FUEGO,
ANTÁRTIDA E ISLAS DEL ATLÁNTICO SUR**

RESUELVE:

Artículo 1º.- Aprobar en todos sus términos el Convenio y sus Anexos, registrado bajo el N° 16.675, referente a los Planes de Manejo y Conservación de Bosques Nativos, celebrado el día 28 de octubre de 2013, entre la Provincia de Tierra del Fuego, Antártida e Islas del Atlántico Sur y la Secretaría de Ambiente y Desarrollo Sustentable de la Jefatura de Gabinete de Ministros de la Nación; ratificado mediante Decreto provincial N° 1497/14.

Artículo 2º.- Regístrese, comuníquese y archívese.

Handwritten signature and initials in black ink, consisting of a stylized 'E' followed by a large, cursive signature.



Provincia de Tierra del Fuego, Antártida
e Islas del Atlántico Sur
República Argentina

Provincia de Tierra del Fuego Antártida e Islas del Atlántico Sur Poder Legislativo PRESIDENCIA		
REGISTRO N° 287	04 JUL 2014	HORA 12:00
FIRMA		

NOTA N° 173
GOB.

USHUAIA, 03 JUL. 2014

SEÑOR PRESIDENTE:

Tengo el agrado de dirigirme a Ud., en mi carácter de Gobernadora de la Provincia de Tierra del Fuego, Antártida e Islas del Atlántico Sur, con el objeto de remitirle fotocopia autenticada del Decreto Provincial N° 1497/14, por el cual se ratifica el Convenio, registrado bajo el N° 16675, celebrado con la Secretaria de Ambiente y Desarrollo Sustentable de la Jefatura de Gabinete de Ministros de la Nación, a los efectos establecidos por los artículos 105 Inciso 7) y 135 Inciso 1) de la Constitución Provincial.

Sin otro particular, saludo a Ud., con atenta y distinguida consideración.


AGREGADO:
lo indicado
en el texto

PODER LEGISLATIVO SECRETARIA LEGISLATIVA	
10 JUL 2014	
MESA DE ENTRADA	
N° 293	HS. 100 FIRMA

Maria Fabiana Rios
María Fabiana Ríos
GOBERNADORA
Provincia de Tierra del Fuego,
Antártida e Islas del Atlántico Sur

AL SEÑOR
PRESIDENTE DE LA
LEGISLATURA PROVINCIAL
Dn. Roberto Luis CROCIANELLI
S/D.-

PASE a SEC. LEGISLATIVA -
Roberto Crociani
Roberto CROCIANELLI
Vicegobernador y Presidente
Poder Legislativo



Provincia de Tierra del Fuego, Antártida
e Islas del Atlántico Sur
República Argentina
Poder Ejecutivo
USHUAIA, 02 JUL. 2014

VISTO el expediente N° 19941-SD/13 del registro de esta Gobernación y;

CONSIDERANDO:

Que mediante el mismo tramitan las actuaciones relativas a la implementación de los Planes de Formulación, Manejo y Conservación de Bosques Nativos, correspondiente a la convocatoria 2013, en el marco de la Ley Nacional N° 26331 de Presupuestos Mínimos de Protección Ambiental de los Bosques Nativos y la Ley Provincial N° 869.

Que en el marco de las citadas normas, la Secretaría de Desarrollo Sustentable y Ambiente realizó la convocatoria en el Año 2013, mediante Resolución S.D.S. y A. N° 102/13(fs. 63/82)

Que para la implementación de los Planes de Manejo y Conservación se suscribió un Convenio entre la Secretaría de Ambiente y Desarrollo Sustentable de la Jefatura de Gabinete de Ministros de la Nación y la Provincia de Tierra del Fuego, Antártida e Islas del Atlántico Sur.

Que el mencionado Convenio se encuentra registrado bajo N° 16675, siendo procedente su ratificación.

Que en virtud de lo establecido en los artículos 105 inciso 7) y 135 inciso 1) corresponde su remisión a la Legislatura Provincial.

Que la suscripta se encuentra facultada para dictar el presente acto administrativo en virtud de lo establecido por el artículo 135 de la Constitución Provincial.

Por ello:

LA GOBERNADORA DE LA PROVINCIA DE TIERRA DEL FUEGO,
ANTÁRTIDA E ISLAS DEL ATLÁNTICO SUR

DECRETA:


ARTÍCULO 1°.- Ratificar en todas sus Cláusulas y Anexos I y II el Convenio Registrado bajo el N° 16675, suscripto el día veintiocho (28) de Octubre de 2013, por la Secretaria de Ambiente y Desarrollo Sustentable de la Jefatura de Gabinete de Ministros de la Nación, representada por su titular el Dr. Juan José MUSSI, y la Provincia de Tierra del Fuego, Antártida e Islas del Atlántico Sur, representada por el Secretario de Desarrollo Sustentable y Ambiente, Ing. Ftal. Fabián Andrés BOYERAS, cuya copia autenticada forma parte del presente. Ello, por los motivos expuestos en los considerandos.

ARTÍCULO 2°.- Remitir copia autenticada del presente y del Convenio registrado bajo N° 16675 a la Legislatura Provincial conforme a lo estipulado en los artículos 105 inciso 7) y 135 inciso 1) de la Constitución Provincial.

ARTÍCULO 3°.- Notificar a la Secretaria de Ambiente y Desarrollo Sustentable de la Jefatura de Gabinete de Ministros de la Nación con copia autenticada del presente acto. Comunicar. Dar al Boletín Oficial de la Provincia y archivar.

DECRETO N°

1497/14



[Signature]
Jefatura de Gabinete de Ministros
Módulo de Infraestructura, Obras
y Servicios Públicos

ES COPIA FIEL DEL ORIGINAL
Yannia C. ZELARAYAN
Jef. División Registro y Archivo
D.G.D.C.Y.R. - S.L.Y.T.

[Signature]
María Fabiana Ríos
GOBERNADORA
Provincia de Tierra del Fuego,
Antártida e Islas del Atlántico Sur

"Las Islas Malvinas, Georgias y Sandwich del Sur son y serán Argentinas"



Jefatura de Gabinete de Ministros
Secretaría de Ambiente y Desarrollo Sustentable

2013 - Año del Bicentenario de la Asamblea General Constituyente de 1813


G. T. F.

CONVENIO REGISTRADO

FECHA 03 ABR 2014

BAJO Nº 16675

Yamila C. Zelarayan Moreno
Directora General de Despacho
Control y Registro - S.L. y T.



CONVENIO ENTRE LA SECRETARIA DE AMBIENTE Y DESARROLLO SUSTENTABLE DE LA JEFATURA DE GABINETE DE MINISTROS Y LA SECRETARIA DE DESARROLLO SUSTENTABLE Y AMBIENTE DE LA PROVINCIA DE TIERRA DEL FUEGO, ANTÁRTIDA E ISLAS DEL ATLÁNTICO SUR

Entre la SECRETARÍA DE AMBIENTE Y DESARROLLO SUSTENTABLE de la JEFATURA DE GABINETE DE MINISTROS, con domicilio en San Martín 459, Ciudad Autónoma de Buenos Aires, representada en este acto por su titular Dr. Juan José MUSSI, *ad referéndum* del Jefe de Gabinete de Ministros, por una parte, en adelante LA SECRETARÍA, y la SECRETARÍA DE DESARROLLO SUSTENTABLE Y AMBIENTE de la PROVINCIA DE TIERRA DEL FUEGO, ANTÁRTIDA E ISLAS DEL ATLÁNTICO SUR, con domicilio en San Martín 1401, Ushuaia, Provincia de Tierra del Fuego, representada por su titular el Ing. Ftal. Fabián Andrés BOYERAS, por la otra parte, en adelante LA AUTORIDAD LOCAL DE APLICACIÓN.

CONSIDERANDO:

Que la autoridad local de aplicación acreditó el Ordenamiento Territorial de Bosques Nativos conforme al artículo 33 de la ley Nº 26.331 y el Anexo I de la Resolución Nº 229/2012 del CONSEJO FEDERAL DEL MEDIO AMBIENTE.

Que el cumplimiento de tal recaudo habilita a la provincia a los beneficios del Fondo Nacional para el Enriquecimiento y la Conservación de los Bosques Nativos.

Que la AUTORIDAD LOCAL DE APLICACIÓN aprobó los proyectos que se propician financiar.

Por ello,

Las partes resuelven celebrar el presente Convenio para la implementación de Planes de Manejo y Conservación de los Bosques Nativos, el que se sujetará a las siguientes cláusulas:

ES COPIA FIEL DEL ORIGINAL

Yamila C. ZELARAYAN
Jefe División Registro y Archivo
D.G.D.C.V.R. - S.L. y T.



Jefatura de Gabinete de Ministros
Secretaría de Ambiente y Desarrollo Sustentable

"2013 - Año del Bicentenario de la Asamblea General Constituyente de 1873"


G. T. F.

CONVENIO REGISTRADO

FECHA..... 03 ABR 2014

BAJO Nº 16675

Maximiliano Valencia Moreno
Director General de Despacho
Comuni y Hogar - S.L. y T.



acuerdo a lo establecido en la Resolución JGM Nº 282/2012 y que se detalla a continuación:

- a) Nota de presentación en carácter de **Declaración Jurada**. En la referencia o como parte del texto se deberá mencionar el número de expediente de la Jefatura de Gabinete de Ministros y se deberá agregar un cuadro resumen de los importes rendidos por proyecto, indicando si existen diferencias entre lo otorgado y lo finalmente rendido, y de ser así, la debida justificación. Las hojas deben estar debidamente firmadas por el funcionario competente de la AUTORIDAD LOCAL DE APLICACIÓN y con sello aclaratorio todo en original.
- b) Deberá individualizarse la unidad orgánica y el responsable del resguardo documental de comprobantes, consignando que se ha cumplimentado la normativa vigente.
- c) Extracto bancario donde conste la transferencia realizada por JEFATURA DE GABINETE DE MINISTROS (pueden ser varios en caso de que el depósito no se haya realizado en una sola vez), firmados y aclarados por el funcionario competente de la AUTORIDAD LOCAL DE APLICACIÓN.
- d) Planilla de relación de comprobantes en carácter de **Declaración Jurada** por cada proyecto firmadas por el funcionario competente de la AUTORIDAD LOCAL DE APLICACIÓN y con sello aclaratorio todo en original.
- e) Informe técnico con el detalle de cada proyecto en carácter de **Declaración Jurada**. Debe tener la sigla del responsable técnico y del titular en original en todas sus hojas; sus firmas y la respectiva aclaración en original al final del documento. Este deberá ser avalado por la AUTORIDAD LOCAL DE APLICACIÓN, que deberá corroborar lo expresado mediante nota, también en carácter de **Declaración Jurada**, con la firma del funcionario competente de la AUTORIDAD LOCAL DE APLICACIÓN y con sello aclaratorio todo en original.

Handwritten initials

Handwritten initials

ES COPIA FIEL DEL ORIGINAL

Handwritten signature
Yamila E. PILLARAYAN
Jefe División Registro y Archivo
D.G.D.C.R. S.E.A.T.



Jefatura de Gabinete de Ministros
Secretaría de Ambiente y Desarrollo Sustentable

DÉCIMO SEGUNDA: En toda circunstancia o hecho que tenga relación con el presente instrumento, las partes mantendrán la individualidad y autonomía de sus respectivas estructuras técnicas y administrativas.

DÉCIMO TERCERA: LA SECRETARÍA y LA AUTORIDAD LOCAL DE APLICACIÓN se comprometen a resolver en forma directa y amistosa los desacuerdos y discrepancias que pudieran originarse en el marco de ejecución del presente convenio.

DÉCIMO CUARTA: Cualquiera de las partes podrá denunciar expresamente el presente Convenio, sin justificación de causa, con una antelación mínima de SESENTA (60) días corridos. Sin perjuicio de ello, las actividades y acciones que se encuentren en curso de ejecución serán continuadas hasta su total conclusión, en un todo conforme con lo estipulado, excepto que, de mutuo acuerdo, las partes resolvieran lo contrario. La denuncia no implicará para la jurisdicción provincial detrimento alguno de sus derechos y obligaciones establecidos en la Ley N° 26.331.

SL

Como prueba de conformidad se firman DOS (2) ejemplares de un mismo tenor y a un solo efecto, en la Ciudad de Buenos Aires, a los días 20 del mes de OCTUBRE de dos mil trece.

[Signature]
ING. FORESTAL FABIAN BOYERAS
SECRETARIO
SECRETARIA DE DESARROLLO
SUSTENTABLE Y AMBIENTE


[Signature]
Dr. JUAN JOSE MUSSI
SECRETARIO DE AMBIENTE Y
DESARROLLO SUSTENTABLE

G. T. F.
CONVENIO REGISTRADO
FECHA 03 ABR 2014
BAJO N° 16675

ES COPIA FIEL DEL ORIGINAL

[Signature]
Yamila C. ZILARAYAN
División Registro y Archivo
SECRETARIA DE AMBIENTE Y
DESARROLLO SUSTENTABLE

[Signature]
Martín Miliano Valencia Moreno
Director General de Despacho



G. T. F.
CONVENIO REGISTRADO
FECHA... 03 ABR. 2014
BAJO Nº... 16675

Maximiliano Valencia Moreno
Director General de Despacho
Control y Registro - S.L. y T.

ANEXO I
“ANEXO C: PLANILLA RESUMEN DE PLANES OPERATIVOS ANUALES DE MANEJO SOSTENIBLE Y CONSERVACIÓN”

Handwritten mark

ES COPIA FIEL DEL ORIGINAL

Handwritten signature
Yamila C. ZELARAYÁN
Director General de Registro y Archivo
Control y Registro - S.L. y T.

Formulario

Resúmenes de Planes de Manejo Sostenible,
Planes de Conservación y Proyectos de Formulación

CONVENIO REGISTRADO

FECHA.....03.ABR.2014.....

BAJO Nº 16675

Maximiliano Videncia Moreno
Director General de Bosques



Monto asignado (\$): 3.759.384,00

Provincia: Tierra del Fuego

Año: 2013

Orden	Id Plan	Id POA	Titular	Monto adjudicado (\$)	Monto acumulado (\$)
1	PC-BEBAN	PC-BEBAN-POA-1	Gobierno de la Provincia de Tierra del Fuego y AIAS-Secretaria de Desarrollo Sustentable y Ambiente, -	226.420,00	226.420,00
2	PC-FOGONES	PC-FOGONES-POA-1	Gobierno de la Provincia de Tierra del Fuego y AIAS-Secretaria de Desarrollo Sustentable y Ambiente, -	437.673,92	664.093,92
3	PF-EA LA FUEGUINA	PF-EA FUEGUINA-POA	Glibich Sánchez, Fernando	154.400,00	818.493,92
4	PF-EA LAS HIJAS	PF-EA LAS HIJAS-POA	Daniels, Ricardo Alberto	153.650,00	972.143,92
5	PF-EA LAURA	PF-EA LAURA-POA	Kank, Claudia	170.400,00	1.142.543,92
6	PF-EA RIO FUEGO	PF-EA RIO FUEGO-POA	Roberts, Ivon David	126.520,00	1.269.063,92
7	PF_RIO GRANDE	PF-RIO GRANDE-POA	Municipio de Rio Grande, Municipio de Rio Grande	403.600,00	1.672.743,92
8	PM-EA SAN PABLO	PM-EA SAN PABLO-POA-1	Apollinaire, Juan Carlos	1.090.623,08	2.763.367,00
9	PC-CONREC-1-CORAZON	PC-CONREC-1-CORAZON-POA-2	Gobierno de la Provincia de Tierra del Fuego y AIAS-Secretaria de Desarrollo Sustentable y Ambiente, -	476.008,00	3.239.375,00
10	PM-REC-3-RESTAURACION	PM-REC-3-RESTAURACION-POA-2	Gobierno de la Provincia de Tierra del Fuego y AIAS-Secretaria de Desarrollo Sustentable y Ambiente, -	520.009,00	3.759.384,00
					3.759.384,00

ES COPIA FIEL DEL ORIGINAL

Yamira E. ELARAYAN
División Registro y Archivo
D. G. B. S. N. B.



G. T. F.
CONVENIO REGISTRADO
03 ABR 2014
FECHA.....
BAJO Nº 16675


Marciliano Valencia Moreno
Director General de Despacho

ANEXO II
"ANEXO A: PLAN DE MANEJO SOSTENIBLE, PLAN DE
CONSERVACIÓN Y PROYECTO DE FORMULACIÓN DE PLAN
DE MANEJO SOSTENIBLE O DE PLAN DE CONSERVACIÓN DE
BOSQUES NATIVOS" Y "ANEXO B: PLAN OPERATIVO ANUAL"

SL


Q

ES COPIA FIEL DEL ORIGINAL


Yanilda V. VILLARAYAN
Dirección Registro y Archivo

Formulario

Resúmenes de Planes de Manejo Sostenible,
Planes de Conservación y Proyectos de Formulación



Q.T.F.

CONVENIO REGISTRADO

Provincia: **Tierra del Fuego**

Tierra del Fuego

FECHA: **03 ABR 2014**

Año: **2013**

2013

BAJO Nº **16675**

Identificación del Plan: **PC-BEBAN**

PC-BEBAN

Acto Adm. Aprobatorio: **Resolución Nº: 225 Con Fecha: 30/05/2013**

Resolución Nº: 225 Con Fecha: 30/05/2013

Maximiliano Zárate Moreno
Director General de Desarrollo
Control y Registro - S.L.A.T.

Categoría de conservación: **I - II**

I - II

Duración (años): **5**

5

Tipo de plan: **PC**

PC

Modalidad/es: **REC**

REC

Superficie del Predio (ha): **3616,93**

3616,93

Superficie del Plan (ha): **1178**

1178

Ubicación geográfica: **54°36'17"S / 68°19'19"O - 54°38'43"S / 68°16'43"O - 54°36'26"S / 68°11'31"O - 54°35'54"S / 68°15'57"O**

54°36'17"S / 68°19'19"O - 54°38'43"S / 68°16'43"O - 54°36'26"S /
68°11'31"O - 54°35'54"S / 68°15'57"O

Presenta coberturas digitales: **No**

No

Identificación Catastral: **Res Forestal Fagnano Oeste**

Res Forestal Fagnano Oeste

Referencias Rústicas: **No Corresponde**

No Corresponde

Declaración de IVA: **No Corresponde**

No Corresponde

Informe Preliminar de IA: **No Corresponde**

No Corresponde

Audiencia Pública: **No Corresponde**

No Corresponde

Del titular del Plan o Proyecto de Plan:

Abelidos o Razón Social: **Gobierno de la Provincia de Tierra del Fuego y AIAS-Secretaria de Desarrollo Sustentable y Ambiente**

Gobierno de la Provincia de Tierra del Fuego y AIAS-Secretaria de
Desarrollo Sustentable y Ambiente

Nombres: **-**

-

CUIT/CUIL: **30546662434**

30546662434

Del Profesional que Avala el Plan:

Abelidos o Razón Social: **Fernández Génova**

Fernández Génova

Nombres: **Lorelo**

Lorelo

CUIT/CUIL: **30672975006**


30672975006

ES COPIA FIEL DEL ORIGINAL.

Yamila Zelakayan
Yamila ZELAKAYAN
Jefe División Registro y Archivo
D.D.C.R.-S.L.A.T.

Formulario

Resúmenes de Planes de Manejo Sostenible,
Planes de Conservación y Proyectos de Formulación



O. T. F.

CONVENIO REGISTRADO

Nº: 1

FECHA 03 ABR 2014

BAJO Nº 16675

Maximiliano Valencia Moreno
Director General de Desarrollo
Control y Registro

Provincia: Tierra del Fuego
Año: 2013
Identificación de Plan: PC-BEBAN
Identificación de POA: PC-BEBAN-POA-1
Acto Adm. Aprobatorio: Resolución Nº: 225 Con Fecha: 30/05/2013

Superficie de POA (ha): 1178

Monto Adjudicado (€): 226.420,00

Ubicación geográfica:

54°36'17"S / 68°19'19"O - 54°38'43"S / 68°16'43"O - 54°36'26"S /
68°11'31"O - 54°35'54"S / 68°15'57"O

Presenta coberturas digitales: No

Actividades a Realizar:

- Intervenciones sobre el bosque nativo
 - Restauración

- Extensión
 - Difusión
 - Participación

- Compras y contrataciones
 - Bienes de uso y de capital
 - Herramientas, indumentaria y maquinaria
 - Gastos operativos
 - Gastos operativos
 - Recursos Humanos
 - Contrataciones y gastos de personal


ES COPIA FIEL DEL ORIGINAL

Yamila O. ZELARAYAN
Jefe División Registro y Archivo
D. O. C. A. R. - S. L. V. E.



Formulario

Resúmenes de Planes de Manejo Sostenible,
Planes de Conservación y Proyectos de Formulación



Provincia: Tierra del Fuego
Año: 2013
Identificación del Plan: PC-FOGONES
Acto Adm. Aprobatorio: Resolución Nº: 222 Con Fecha: 30/05/2013

O.T.F.
CONVENIO REGISTRADO
FECHA: 03 ABR 2014
BAJO Nº: 15675

Yamila C. ELARAYAN
 Director General de Despacho
 Control y Registro - S.L. y T.

Categoría/s de conservación: I - II
Duración (años): 2
Tipo de Plan: PC
Modalidad/es: CON - PNMYS
Superficie del Predio (ha): 56700
Superficie del Plan (ha): 31,2

Ubicación geográfica: 54°39'30"S / 67°48'6"O - 54°45'20"S / 68°11'54"O - 54°48'22"S / 68°13'5"O - 54°36'10"S / 67°59'37"O - 54°37'2"S / 67°59'8"O - 54°34'51"S / 67°19'59"O - 54°27'4"S / 67°42'26"O - 54°27'59"S / 67°42'35"O

Presenta coberturas digitales: No
Identificación catastral: No posee
Referencias Rústicas: No Corresponde
Declaración de LA: No Corresponde
Actos Preliminares de VA: No Corresponde
Audiencia Pública: No Corresponde
Estudio de IA: No Corresponde

Del titular del Plan o Proyecto de Plan:

Apellidos o Razón Social: Gobierno de la Provincia de Tierra del Fuego y AIAS-Secretaria de Desarrollo Sustentable y Ambiente
Nombres: -
CUI/CUIL: 30546662434

Del Profesional que Avala el Plan:

Apellidos o Razón Social: Lobo
Nombres: Maximo
CUI/CUIL: 20273648241


Handwritten initials and marks

ES COPIA FIEL DEL ORIGINAL

Signature
 Yamila C. ELARAYAN
 Lic. División Registro y Archivo
 D.G.D.C.A.R. - S.L. y T.

Formulario

Resúmenes de Planes de Manejo Sostenible,
Planes de Conservación y Proyectos de Formulación



O.T.E

CONVENIO REGISTRADO

Nº: 2

Provincia: **Tierra del Fuego**

Tierra del Fuego

Año: **2013**

2013

Identificación del plan: **PC-FOGONES**

PC-FOGONES

Identificación del POA: **PC-FOGONES-POA-1**

PC-FOGONES-POA-1

Acto Adm. Aprobatorio: **Resolución Nº: 222 Con Fecha: 30/05/2013**

Resolución Nº: 222 Con Fecha: 30/05/2013

Nº 12
Director General de Despacho
Control y Registro

Superficie del POA (ha): **31,2**

31,2

Monto Adjudicado (\$): **437.673,92**

437.673,92

Ubicación de la parcela:

54°39'30"S / 67°48'6"O - 54°45'20"S / 68°11'54"O - 54°48'22"S /
68°13'5"O - 54°36'10"S / 67°59'37"O - 54°37'2"S / 67°59'8"O -
54°34'51"S / 67°19'59"O - 54°27'4"S / 67°42'26"O - 54°27'59"S / 67°42'35"O

Presenta coberturas naturales: **No**


No

Actividades a Realizar:

- Intervenciones sobre el bosque nativo
 - Servicios de los bosques nativos
 - Recreación, cultura y religión
 - Turismo
 - Vigilancia y control
- Infraestructura
 - Edificaciones
 - Otros usos
- Extensión
 - Capacitación
 - Difusión
 - Participación
- Compras y contrataciones
 - Gastos operativos
 - Gastos operativos
 - Recursos Humanos
 - Contrataciones y gastos de personal

ES COPIA FIEL DEL ORIGINAL

Yamila C. Zelarayan
Yamila C. ZELARAYAN
Jefe División Registro y Archivo
D.G.D.C.R.-S.U.N.T.



Formulario

Resúmenes de Planes de Manejo Sostenible,
Planes de Conservación y Proyectos de Formulación

INSTITUTO
NACIONAL PARA
EL MANEJO SOSTENIBLE
Y LA CONSERVACIÓN DE
LOS BOSQUES NATIVOS

Provincia: Tierra del Fuego
Año: 2013
Identificación del plan: PF-EA LA FUEGUINA
Acto Adm. Aprobatorio: Resolución Nº: 220 Con Fecha: 30/05/2013

G.T.N.
CONVENIO REGISTRADO
FECHA: 03 ABR 2014
BAJO Nº: 166.75

Director General de Despacho
 Control y Registro - S.L. y T.

Categoría/s de conservación: I - II - III
Duración (años): 1
Modalidad/es: FP
Superficie del Predio (ha): 19486

Ubicación geográfica: 54°17'59"S / 66°42'36"O - 54°18'3"S / 66°43'1"O - 54°18'10"S / 66°43'22"O - 54°26'21"S / 66°39'2"O - 54°33'55"S / 66°35'38"O - 54°25'17"S / 66°33'35"O

Presenta coberturas digitales: No
Identificación Catastral: Parcelas 107D, 107 E, 119 G, 119 F, y 119 D, 106 Q
Referencias Rutas: Ruta A
Informe Preliminar de IVA: No Corresponde
Declaración de IVA: No Corresponde
Estado del Acto: No Corresponde
Audiencia Pública: No Corresponde

Del titular del Plan o Proyecto de Plan:

Apellidos o Razón Social: Gliubich Sánchez
Nombres: Fernando
CUIL/CUIL: 20259224226

Del Profesional que Avala el Plan:

Apellidos o Razón Social: Sleiman
Nombres: Maximiliano
CUIL/CUIL: 20278795293

Handwritten signatures and initials.

ES COPIA FIEL DEL ORIGINAL

Yamila S. SUAREZ
 Jefe División Registro y Archivo
 D.G.D.C.A. S.L. y T.

Formulario

Resúmenes de Planes de Manejo Sostenible,
Planes de Conservación y Proyectos de Formulación



O.T.F.

CONVENIO REGISTRADO

Nº: 3

03 ABR 2014

FECHA.....

BAJO Nº..... 16675

Provincia: Tierra del Fuego
Año: 2013
Identificación del Plan: PF-EA LA FUEGUINA
Identificación del POA: PF-EA FUEGUINA-POA
Acto Adm. Aprobatorio: Resolución Nº: 220 Con Fecha: 30/05/2013

Director General de Despacho
Control y Registro - S.L. y T.

Superficie del POA (ha): 19486

Monto Adjudicado (\$): 154.400,00

Ubicación Geográfica:

54°17'59"S / 66°42'36"O - 54°18'3"S / 66°43'1"O - 54°18'22"S /
66°43'38"O - 54°28'9"S / 66°37'51"O - 54°34'57"S / 66°33'38"O -

Presenta coberturas digitales: No

Actividades a Realizar:


- Obtención y análisis de datos
 - Elaboración de informes
 - Elaboración de SIG
 - Procesamiento y análisis de datos
 - Recopilación de información
 - Relevamiento de base
 - Zonificación y elaboración de cartografía
- Compras y contrataciones
 - Gastos operativos
 - Gastos operativos
 - Recursos Humanos
 - Contrataciones y gastos de personal

ES COPIA FIEL DEL ORIGINAL

Yamila C. ZELARAYAN
I.C. División Registro y Archivo
D.G. D.C. R. - S.L. y T.

Formulario

Resúmenes de Planes de Manejo Sostenible,
Planes de Conservación y Proyectos de Formulación



G.T.E
CONVENIO REGISTRADO

FECHA: 03 ABR 2014

BAJO Nº 1.6.6.7.5

Director General de Despacho
Control y Registro - S.L. y T.

Provincia: Tierra del Fuego
Año: 2013
Identificación del Plan: PF-EA LAS HIJAS
Acto Adm. Aprobatorio: Resolución Nº: 217 Con Fecha: 30/05/2013

Categoría/s de conservación: I - II - III
Duración (años): 1
Tipo de Plan: PF
Modalidad/es: FP
Superficie del Plan (ha): 10004

Ubicación geográfica: 54°12'32"S / 67°24'49"O - 54°12'32"S / 67°15'15"O - 54°17'47"S / 67°24'41"O - 54°17'42"S / 67°15'7"O

Presenta coberturas digitales: No
Identificación catastral: Parcela 85
Referencias RUTERAS: No Corresponde
Informe Preliminar de IA: No Corresponde
Estudio de IA: No Corresponde

Declaración de IA: No Corresponde
Audiencia Pública: No Corresponde

Del titular del Plan o Proyecto de Plan:


Apellido/s o Razón Social: Daniels
Nombres: Ricardo Alberto
CUIL/CUIL: 20044375223

Del Profesional que Avala el Plan:

Apellido/s o Razón Social: Narbaiza
Nombres: Carla
CUIL/CUIL: 24278038501

ES COPIA FIEL DEL ORIGINAL

Yamila C. LARAYAN
Jefe División Registro y Archivo
D.G. C. R. S. L. y T.



Formulario

Resúmenes de Planes de Manejo Sostenible,
Planes de Conservación y Proyectos de Formulación

DE BOSQUES
Nacional para
riquecimiento y
conservación de
bosques Nativos

C.T.F.
CONVENIO REGISTRADO
03 ABR 2014

Nº: 4

Provincia: **Tierra del Fuego**

Año: **2013**

Identificación del Plan: **PF-EA LAS HIJAS**

Identificación del POA: **PF-EA LAS HIJAS-POA**

Año Adm. Aprobatorio: **Resolución Nº: 217 Con Fecha: 30/05/2013**

FECHA:
BAJO Nº1.6.6.7.5.....

Ministerio del Interior y Justicia
Director General de Despacho
Control y Registro - S.L. y T.

Superficie del POA (ha): **10004**

Monto Adjudicado (C.D.): **153.650,00**

Coordenadas Geográficas: **54°12'32"S / 67°24'49"O - 54°12'32"S / 67°15'15"O - 54°17'47"S / 67°24'41"O - 54°17'42"S / 67°15'7"O**


Presencia de Parques de la Fauna: **No**

Actividades a Realizar:

- Obtención y análisis de datos
 - Elaboración de informes
 - Elaboración de SIG
 - Inventario forestal
 - Procesamiento y análisis de datos
 - Recopilación de información
 - Relevamiento de base
 - Zonificación y elaboración de cartografía
- Compras y contrataciones
 - Gastos operativos
 - Gastos operativos
 - Recursos Humanos
 - Contrataciones y gastos de personal

ES COPIA FIEL DEL ORIGINAL

Yamilis C. ZELARAYAN
Jefe División Registro y Archivo
Director General de Despacho Control y Registro - S.L. y T.



Formulario

Resúmenes de Planes de Manejo Sostenible,
Planes de Conservación y Proyectos de Formulación

G. T. F.

CONVENIO REGISTRADO

FECHA: 03 ABR 2014

BAJO Nº 16675

Provincia: Tierra del Fuego

Año: 2013

Identificación del plan: PF-EA LAURA

Acto Adm. Aprobatorio: Resolución Nº: 216 Con Fecha: 30/05/2013

Director General de Despacho
Control y Registro - S.L. y T.

Categoría/s de conservación: I - II - III

Duración (años): 1

Tipo de plan: PF

Modalidad/es: FP

Superficie del Predio (ha): 19102

Superficie del Plan (ha): 19102

Ubicación geográfica: 54°3'23"S / 68°7'24"O - 54°6'5"S / 68°11'52"O - 54°8'43"S / 68°22'40"O - 54°10'46"S / 68°30'52"O - 54°16'9"S / 68°16'28"O -

54°6'3"S / 68°7'21"O

Presentación en formatos digitales: No

Identificación catastral: Parcela 77 A, 77 B, 77C, 67, 55C

Referencias RUTERAS: Ruta D

Informe Preliminar de I.A.: No Corresponde

Declaración de I.A.: No Corresponde

Resolución de I.A.: No Corresponde

Audiencia Pública: No Corresponde


Del titular del Plan o Proyecto de Plan:

Apellidos o Razón Social: Kank
Nombres: Claudia
CUIL/CUIL: 27170470341

Del Profesional que Avala el Plan:

Apellidos o Razón Social: Narbaiza
Nombres: Carla
CUIL/CUIL: 24278038501

ES COPIA FIEN DEL ORIGINAL
Yamila ZILKAYAN
Jefe División Registro y Archivo
D.G. CONTROL Y REGISTRO



Formulario

Resúmenes de Planes de Manejo Sostenible,
Planes de Conservación y Proyectos de Formulación

G.T.F.
CONVENIO REGISTRADO

Nº: 5

Provincia: Tierra del Fuego
Año: 2013
Identificación del plan: PF-EA LAURA
Identificación del POA: PF-EA LAURA-POA
Acto Adm. Aprobatorio: Resolución Nº: 216 Con Fecha: 30/05/2013

FECHA... 03-ABR-2014
BAJO Nº... 16675

Director General de Despacho
Cuentos y Registro - S.L. y T.

Superficie del POA (ha): 19102 **Monto Adjudicador (€):** 170.400,00
Ubicación geográfica: 54°3'23"S / 68°7'24"O - 54°6'5"S / 68°11'52"O - 54°8'43"S / 68°22'40"O - 54°10'46"S / 68°30'52"O - 54°16'9"S / 68°16'28"O - 54°6'3"S / 68°7'21"O

Presenta coberturas digitales: No

Actividades a Realizar:


- Obtención y análisis de datos
 - Elaboración de informes
 - Elaboración de SIG
 - Inventario forestal
 - Procesamiento y análisis de datos
 - Recopilación de información
 - Relevamiento de base
 - Zonificación y elaboración de cartografía
- Compras y contrataciones
 - Gastos operativos
 - Gastos operativos
 - Recursos Humanos
 - Contrataciones y gastos de personal

ES COPIA FIEL DEL ORIGINAL

Yamila ZALARAYÁN
 Jefe de Sección Registro y Archivo
 S.L. y T.

Formulario

Resúmenes de Planes de Manejo Sostenible,
Planes de Conservación y Proyectos de Formulación



CONVENIO REGISTRADO

FECHA 03 ABR 2014

BAJO Nº 16.675

Director General de Despacho
Control y Registro - S.L. y T.

Provincia: Tierra del Fuego

Año: 2013

Identificación del plan: PF-EA RIO FUEGO

Acto Adm. Aprobatorio: Resolución Nº: 219 Con Fecha: 30/05/2013

Categoría/s de conservación: I - II - III

Duración (años): 1

Tipo de plan: PF

Modalidad/es: FP

Superficie del Predio (ha): 5625

Superficie del Plan (ha): 5625

Ubicación geográfica: 53°56'33"S / 67°32'8"O - 53°56'47"S / 67°34'11"O - 53°58'30"S / 67°37'24"O - 53°59'16"S / 67°26'4"O - 53°56'35"S / 67°29'25"O

Presenta coberturas digitales: No

Identificación Catastral: Parcela 51DR

Referencia Ruta/es: Ruta 3

Informe Preliminar de T/A: No Corresponde

Declaración de T/A: No Corresponde

Estudio de T/A: No Corresponde

Audiencia Pública: No Corresponde

Del titular del Plan o Proyecto de Plan:

Apellidos o Razón Social: Roberts

Nombres: Iván David

CUIT/CUIL: 23202364489

Del Profesional que Avala el Plan:

Apellidos o Razón Social: Sleiman

Nombres: Maximiliano

CUIT/CUIL: 20278795293

ES COPIA FIEL DEL ORIGINAL

Yamir COZELAKAYAN
Jefe División Registro y Archivo
D.G.D. C.V.R. - S.L. y T.

Formulario

Resúmenes de Planes de Manejo Sostenible,
Planes de Conservación y Proyectos de Formulación



G. T. F.

Nº: 6

CONVENIO REGISTRADO

Provincia: Tierra del Fuego

Año: 2013

FECHA: 03 ABR 2014

Identificación del Plan: PF-EA RIO FUEGO

LIJAJO Nº: 16675

Identificación de POA: PF-EA RIO FUEGO-POA

Wladimir Pardo Vázquez
Director General de Despacho
Control y Registro - S.L. y T.

Acto Adm. Aprobatorio: Resolución Nº: 219 Con Fecha: 30/05/2013

Superficie de POA (ha): 5625

Monto Adjudicado (\$):

126.520,00

Localización Geográfica:

53°56'33"S / 67°32'8"O - 53°56'47"S / 67°34'11"O - 53°57'43"S / 67°37'11"O - 53°56'35"S / 67°29'25"O - 53°59'24"S / 67°25'32"O


Presenta coberturas digitales: No

Actividades a Realizar:

- Obtención y análisis de datos
 - Elaboración de informes
 - Elaboración de SIG
 - Procesamiento y análisis de datos
 - Recopilación de información
 - Relevamiento de base
 - Zonificación y elaboración de cartografía
- Compras y contrataciones
 - Gastos operativos
 - Gastos operativos
 - Recursos Humanos
 - Contrataciones y gastos de personal


ES COPIA FIEL DEL ORIGINAL

Yanina SALARICAN
150 División Registro y Archivo
M.D.C.A.R. S.L. y T.



Formulario

Resúmenes de Planes de Manejo Sostenible,
Planes de Conservación y Proyectos de Formulación



G. T. F.

CONVENIO REGISTRADO

FECHA 03 ABR 2014

BAJO Nº 1.667.5

Provincia: Tierra del Fuego

Año: 2013

Identificación del plan: PF_RIO GRANDE

Acto Adm. Aprobatorio: Resolución Nº: 221 Con Fecha: 30/05/2013

Wendelino Valero
Director General de Despacho
Control y Registro - S.L. y T.

Categorías de conservación: I - II - III

Duración (años): 1

Tipo de plan: PF

Modalidad/es: FP

Superficie del Predio (ha): 93822

Superficie del Plan (ha): 9100

Ubicación geográfica: 53°34'20''S / 68°0'10''O - 53°59'53''S / 67°59'59''O - 53°59'57''S / 67°22'39''O - 53°50'27''S / 67°32'26''O

Presenta coberturas digitales: No

Identificación Catastral: Ejido Rio Grande

Referencias Futuras:

Informe Preliminar de TAA: No Corresponde

Declaración de TAA: No Corresponde

Estado de TAA: No Corresponde

Audiencia Pública: No Corresponde

Del titular del Plan o Proyecto de Plan:

Apellidos o Razón Social: Municipio de Rio Grande

Nombre: Municipio de Rio Grande

CUIT/CUIL: 30546662981

Del Profesional que Avala el Plan:

Apellidos o Razón Social: Fassi

Nombre: Guillermo Raúl

CUIL/CUIT: 20171983674

ES COPIA FIEL DEL ORIGINAL

Yamila BELAKAVAN
División Registro y Archivo
G. T. F. - S. L. y T.

Formulario

Resúmenes de Planes de Manejo Sostenible,
Planes de Conservación y Proyectos de Formulación



G. T. F.

Nº: 7

CONVENIO REGISTRADO

03 ABR 2014

FECHA

BAJO Nº 16675

Provincia: Tierra del Fuego

Año: 2013

Identificación del bien: PF_RIO GRANDE

Identificación de POA: PF-RIO GRANDE-POA

Acto Adm/ Aprobatorio: Resolución Nº: 221 Con Fecha: 30/05/2013

Director General de Despacho
Control y Registro - S.L. y T.

Superficie del POA (ha): 9100

Monto Adjudicado: 403.680,00

403.680,00

Ubicación geográfica: 53°34'20"S / 68°0'10"O - 53°59'53"S / 67°59'59"O - 53°59'57"S / 67°22'39"O - 53°50'27"S / 67°32'26"O

Presenta coberturas digitales: No

Actividades a Realizar:

- Obtención y análisis de datos
 - Elaboración de informes
 - Elaboración de SIG
 - Procesamiento y análisis de datos
 - Recopilación de información
 - Relevamiento de base
 - Relevamiento de la biodiversidad
 - Zonificación y elaboración de cartografía
- Extensión
 - Difusión
 - Participación
- Compras y contrataciones
 - Bienes de uso y de capital
 - Material cartográfico e imágenes satelitales
 - Gastos operativos
 - Gastos operativos
 - Recursos Humanos
 - Contrataciones y gastos de personal

ES COPIA FIEL DEL ORIGINAL
YAMILA ZELANAYAN
Jefe División Registro y Archivo
D.G. DE CAR. S.L. y T.

Formulario

Resúmenes de Planes de Manejo Sostenible,
Planes de Conservación y Proyectos de Formulación



C.T.F.

CONVENIO REGISTRADO

Provincia: Tierra del Fuego
Año: 2013
Identificación del plan: PM-EA SAN PABLO
Acto Adm. Aprobatorio: Resolución Nº: 218 Con Fecha: 30/05/2013

FECHA: 03.ABR.2014
BAJO Nº: 1.6.6.7.5

Director General de Despacho
Control y Registro - S.L. y T.

Categoría/s de conservación: II - III **Duración (años):** 4
Tipo de plan: PM **Modalidad/es:** REC - SP
Superficie del Predio (ha): 8481,4 **Superficie del Plan (ha):** 4734,2

Ubicación geográfica: 54°16'1''S / 66°52'21''O - 54°16'0''S / 66°50'35''O - 54°17'9''S / 66°47'32''O - 54°17'3''S / 66°43'47''O - 54°24'27''S / 66°52'15''O

Presenta coberturas digitales: No
Identificación Catastral: Parcela 90 "D"
Referencias Rústicas: Ruta A

Informe Preliminar de V.A.: No Corresponde **Declaración de V.A.:** No Corresponde
Estudio de V.A.: No Corresponde **Audiencia Pública:** No Corresponde

Del titular del Plan o Proyecto de Plan:

Apellidos o Razón Social: Apolinaire
Nombres: Juan Carlos
CUI/CUIL: 20055137553

Del Profesional que Avala el Plan:

Apellidos o Razón Social: Ceccaldi
Nombres: Ezequiel
CUI/CUIL: 20259821763

ES COPIA DEL ORIGINAL

Yamila C. ZELARAYAN
Cof. División Registro y Archivo
D.G.C.C.R. S.U.C.T.



Formulario

Resúmenes de Planes de Manejo Sostenible,
Planes de Conservación y Proyectos de Formulación



Provincia: Tierra del Fuego
Año: 2013
Identificación del Plan: PM-EA SAN PABLO
Identificación del POA: PM-EA SAN PABLO-POA-1
Acto Adm. Aprobatorio: Resolución N°: 218 Con Fecha: 30/05/2013

Tierra del Fuego

2013

PM-EA SAN PABLO

PM-EA SAN PABLO-POA-1

Resolución N°: 218 Con Fecha: 30/05/2013

G.T.F.
CONVENIO REGISTRADO
03 ABR 2014
FECHA
BAJO N° 16675

N°: 8

Director General de Despacho
Control y Registro - S.L. y T.

Superficie del POA (he): 4734,2

4734,2

Monto Adjudicació. (\$): 1.090.623,08

1.090.623,08

Ubicación Geográfica: 54°16'1''S / 66°52'21''O - 54°16'0''S / 66°50'35''O - 54°17'9''S / 66°47'31''O - 54°17'3''S / 66°43'47''O - 54°24'27''S / 66°52'15''O

54°16'1''S / 66°52'21''O - 54°16'0''S / 66°50'35''O - 54°17'9''S / 66°47'31''O - 54°17'3''S / 66°43'47''O - 54°24'27''S / 66°52'15''O

Presenta coberturas adicionales: No

No

Actividades a Realizar:


- Intervenciones sobre el bosque nativo
 - Control especies invasoras, plagas y enfermed.
 - Especies invasoras
 - Plagas
 - Manejo de ganado
 - Prevención de incendios
 - Promoción de la regeneración natural
 - Vigilancia y control
- Obtención y análisis de datos
 - Elaboración de informes
 - Monitoreo de indicadores ambientales
 - Procesamiento y análisis de datos
 - Recopilación de información
 - Relevamiento de base
- Infraestructura
 - Accesos
 - Cerramientos
- Compras y contrataciones
 - Bienes de uso y de capital
 - Herramientas, indumentaria y maquinaria
 - Gastos operativos
 - Gastos operativos
 - Recursos Humanos
 - Contrataciones y gastos de personal

ES COPIA FIEL DEL ORIGINAL

Yamila E. ELAKARAN
Jefe División Registro y Archivo
D.G.D. CAR. S.L.T.

Formulario

Resúmenes de Planes de Manejo Sostenible,
Planes de Conservación y Proyectos de Formulación



G. T. F.

CONVENIO REGISTRADO

FECHA 03 ABR 2014

BAJO Nº 16675

Provincia: Tierra del Fuego

Año: 2012

Identificación del plan: PC-CONREC-1-CORAZON

Acto/Adm. Aprobatorio: Resolución Nº: SDSyA 448/12 Con Fecha: 28/06/2012

Director General de Despliegue y Control y Registro - S.L. y T.

Categoría de conservación: I - II

Duración (años): 5

Tipo de plan: PC

Modalidad/es: CON - REC

Superficie del Predio (ha): 19890

Superficie del Plan (ha): 19890

Ubicación Geográfica: 54°30'43,39"S / 67°42'43,28"O - 54°24'6,46"S / 67°57'52,48"O - 54°23'58,89"S / 67°31'28,05"O - 54°32'13,49"S / 67°29'59,93"O

Presenta coberturas digitales: No

Identificación catastral: Tierras sin mensura-Reserva Provincial Corazon de la Isla-Ley Provincial Nº 494

Referencias Rústicas:

Título Preliminar de IA: No Corresponde

Declaración de IA: No Corresponde

Estudio de IA: No Corresponde

Audiencia Pública: No Corresponde

Del titular del Plan o Proyecto de Plan:

Apellido o Razon Social: Gobierno de la Provincia de Tierra del Fuego y AIAS-Secretaria de Desarrollo Sustentable y Ambiente

Nombres: -

CUIT/CUIL: 30546662434

Del Profesional que Avala el Plan:

Apellido o Razon Social: Boyeras

Nombres: Fabian

CUIL/CUIT: 20186116578


ES COPIA FIEL DEL ORIGINAL

Yamita G. ELAKARAN
División Registro y Archivo
S. L. y T.



Formulario

Resúmenes de Planes de Manejo Sostenible,
Planes de Conservación y Proyectos de Formulación



G. T. F.

CONVENIO REGISTRADO

Nº: 9

Provincia: Tierra del Fuego

Tierra del Fuego

FECHA: 03 ABR 2014

Año: 2013

2013

BAJO Nº 16675

Identificación del Plan: PC-CONREC-1-CORAZON

PC-CONREC-1-CORAZON

Identificación del POA: PC-CONREC-1-CORAZON-POA-2

PC-CONREC-1-CORAZON-POA-2

Acto Adm. Aprobatorio: Resolución Nº: 224 Con Fecha: 30/05/2013

Resolución Nº: 224 Con Fecha: 30/05/2013

Director General de Despacho
Control y Registro - S.L. y T.

Superficie de POA (ha): 19889,87

19889,87

Monto Adjudicada (COP): 476.008,00

476.008,00

Ubicación geográfica: 54°30'43"S / 67°42'44"O - 54°25'46"S / 67°57'52"O - 54°23'59"S / 67°31'20"O - 54°32'13"S / 67°29'59"O

54°30'43"S / 67°42'44"O - 54°25'46"S / 67°57'52"O - 54°23'59"S /
67°31'20"O - 54°32'13"S / 67°29'59"O

Presencia coberturas digitales: No

No

Actividades a Realizar:

- Infraestructura
 - Edificaciones
 - Otros usos
 - Uso habitacional
 - Manejo de agua
- Extensión
 - Capacitación
- Compras y contrataciones
 - Bienes de uso y de capital
 - Herramientas, indumentaria y maquinaria
 - Instrumental
 - Insumos de oficina
 - Prevención y combate de incendios
 - Gastos operativos
 - Gastos operativos
 - Recursos Humanos
 - Contrataciones y gastos de personal

[Handwritten signatures]

ES COPIA FIEL DEL ORIGINAL

Yamila C. FELARAYAN
División Registro y Archivo
D. C. A. R. - S. L. y T.

Formulario

Resúmenes de Planes de Manejo Sostenible,
Planes de Conservación y Proyectos de Formulación



G. T. F.

CONVENIO REGISTRADO

FECHA... 03.ABR.2014

BAJO Nº 16675

Provincia: Tierra del Fuego

Año: 2012

Identificación del plan: PM-REC-3-RESTAURACION

Acto Adm. Aprobatorio: Resolución Nº: SDSyA 450/12 Con Fecha: 28/06/2012

Subsecretaría de Gestión y Control
Director General de Despacho,
Control y Registro - S.L. y T.

Categoría/s de conservación: II

Duración (años): 20

Tipo de plan: PM

Modalidad/es: REC

Superficie del Predio (ha): 9032

Superficie del Plan (ha): 522

Ubicación geográfica: 54°30'28,22"S / 66°46'33,96"O - 54°30'14,48"S / 66°37'45,24"O - 54°31'42,89"S / 66°42'32,45"O - 54°32'56,99"S / 66°45'39,94"O

Presenta coberturas digitales: No

Identificación catastral: Tierras Fiscales sin Mensura- Reserva Forestal Lote 93-Decreto 2502/02

Referencia Futuras:

Informe Preliminar de ITA: No Corresponde

Declaración de ITA: No Corresponde

Estudio de ITA: No Corresponde

Audiencia Pública: No Corresponde

Del titular del Plan o Proyecto de Plan:

Abellada o Razon Social: Gobierno de la Provincia de Tierra del Fuego y AIAS-Secretaria de Desarrollo Sustentable y Ambiente

Nombres: -

CUIT/CUIL: 30546662434

Del Profesional que Avala el Plan:

Abellada o Razon Social: Paredes

Nombres: Dardo Raul Ernesto

CUIT/CUIL: 20247905996

ES COPIA FIN DEL ORIGINAL

Yamila C. BELARAYAN
Jefe División Registro y Archivo
D. G. D. C. S. S. L. y T.

Formulario

Resúmenes de Planes de Manejo Sostenible,
Planes de Conservación y Proyectos de Formulación



G. T. F.

CONVENIO REGISTRADO

Nº: 10

FECHA.....0.3.ABR.2014.....

DAJO Nº.....1.6.6.7.5.....

Ministerio de Energía y Recursos
Director General de Despacho
Registro y Archivo - S.L. y T.

Provincia: Tierra del Fuego
Año: 2013
Identificación de plan: PM-REC-3-RESTAURACION
Identificación del POA: PM-REC-3-RESTAURACION-POA-2
Acto Adm. Aprobatorio: Resolución Nº: 223 Con Fecha: 30/05/2013

Superficie de POA (he): 9 **Monto Adjudicado (€):** 520.009,00

Ubicación geográfica: 54°30'28"S / 66°46'34"O - 54°30'14"S / 66°37'24"O - 54°31'43"S / 66°42'32"O - 54°32'57"S / 66°54'40"O

Presentación de recursos digitales: No

Actividades a Realizar:

- Intervenciones sobre el bosque nativo
 - Restauración
- Obtención y análisis de datos
 - Elaboración de informes
 - Monitoreo de indicadores ambientales
 - Procesamiento y análisis de datos
 - Recopilación de información
- Infraestructura
 - Edificaciones
 - Otros usos
- Extensión
 - Capacitación
- Compras y contrataciones
 - Bienes de uso y de capital
 - Herramientas, indumentaria y maquinaria
 - Insumos de oficina
 - Gastos operativos
 - Gastos operativos
 - Recursos Humanos
 - Contrataciones y gastos de personal

ES COPIA FIEL DEL ORIGINAL

Yamila C. ZELARAYAN
Jefe División Registro y Archivo
D.G.D.C.V.R. - S.L. y T.

ANEXO III

PROYECTO EXPEDIENTE N°

G. T. F.
 CONVENIO REGISTRADO
 FECHA 03 ABR 2014
 BAJO N° 16675

ANEXO - Declaración Jurada de relación de comprobantes
 PROCEDIMIENTO DE RENDICION DE CUENTAS

Fechas de Rendición	
Monto Otorgado	
Monto Rendido Anteriormente	
Monto Rendido	
SALDO A RENDIR	

Director General de Despacho
 Control y Registro - S. L. Y. T.

DATOS DEL BENEFICIARIO
 NOMBRE DEL PROYECTO
 ENTE EJECUTOR

RELACION DE COMPROBANTES	FACT TIPO	FACT N°	FECHA FACT	RAZON SOCIAL	N° CUIT	N° CAI	N° DE EXPRTE	MONTO FACTURA
DETALLE DE GASTOS								

Certifico con carácter de Declaración Jurada que la relación de comprobantes informados se corresponden con los gastos afectados al presente proyecto y cumplen con las normas impositivas y previsionales vigentes.

Asimismo certifico que los comprobantes originales permanecerán en custodia de _____ por el término de 10 años.

Buenos Aires, _____ Firma

1/2

ES COPIA FIEL DEL ORIGINAL

Yamila C. ZELARAYAN
 División Registro y Archivo
 S. L. Y. T.

